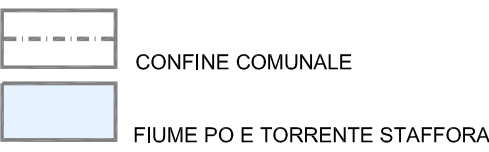


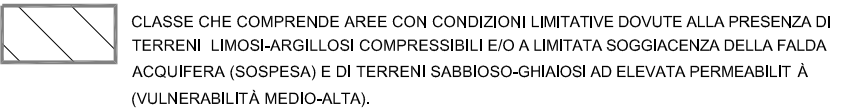
LEGENDA

LIMITI AMMINISTRATIVI

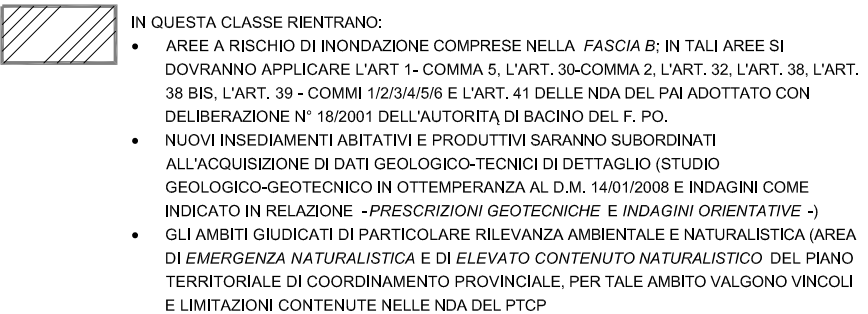


VINCOLI E CLASSI DI FATTIBILITA' GEOLOGICA, IDROGEOLOGICA E SISMICA

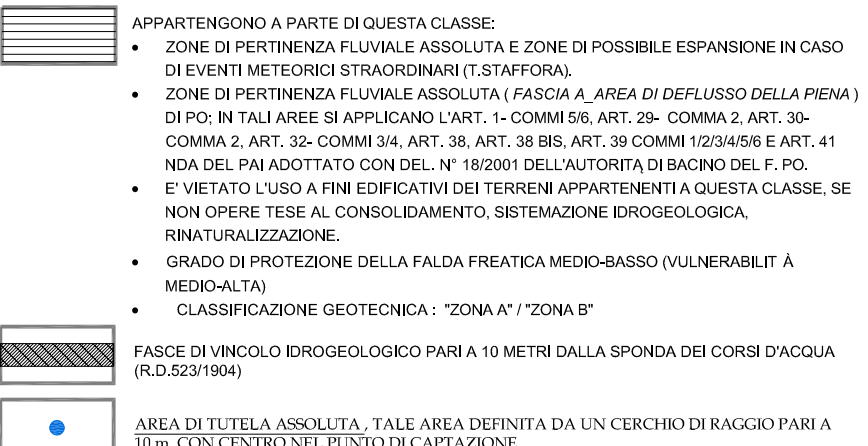
CLASSE 2 - FATTIBILITA' CON MODESTE LIMITAZIONI



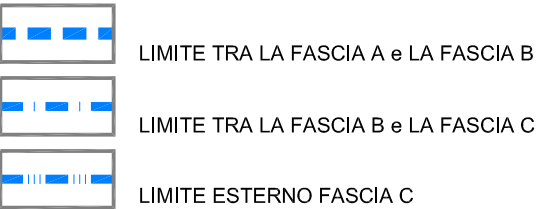
CLASSE 3 - FATTIBILITA' CON CONSISTENTI LIMITAZIONI



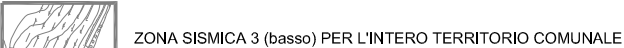
CLASSE 4 - FATTIBILITA' CON GRIVI LIMITAZIONI



DELIMITAZIONE DELLE FASCE FLUVIALI RELATIVE AL PROGETTO "PIANO DI STRALCIO PER L'ASSETTO IDROGEOLOGICO" (PAI) ai sensi della L.R. 183/1989 (approvata con DPCM 8 agosto 2001)

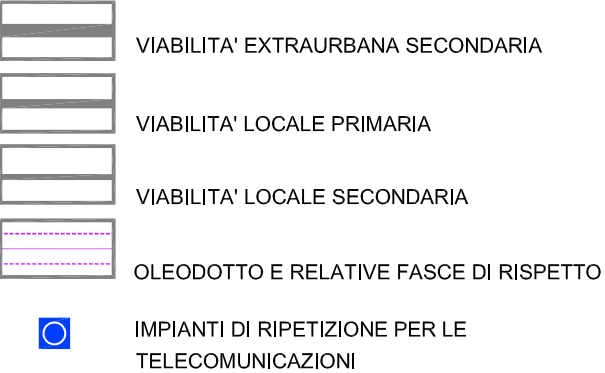


CLASSIFICAZIONE SISMICA ( Livello di pericolosita' )



QUADRO DI RIFERIMENTO TERRITORIALE

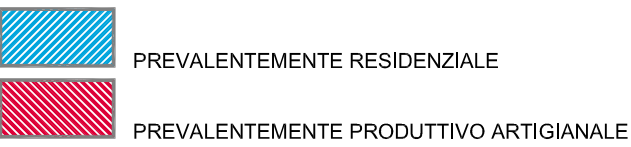
SISTEMA DELLE INFRASTRUTTURE



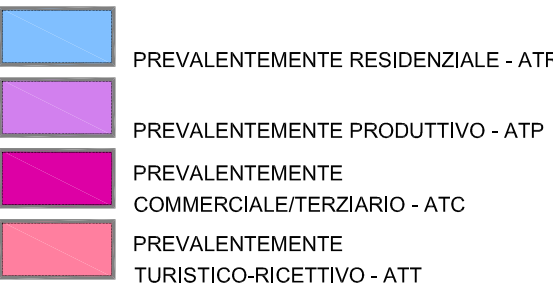
SISTEMA INSEDIATIVO



AREE DI COMPLETAMENTO DI COMPETENZA DEL PdR

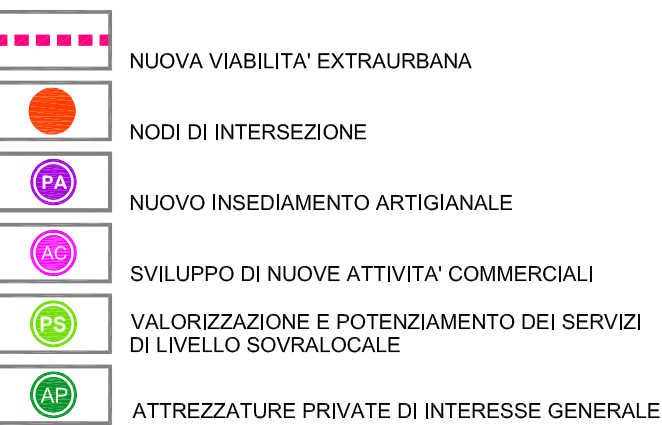


AMBITI DI TRAFORMAZIONE

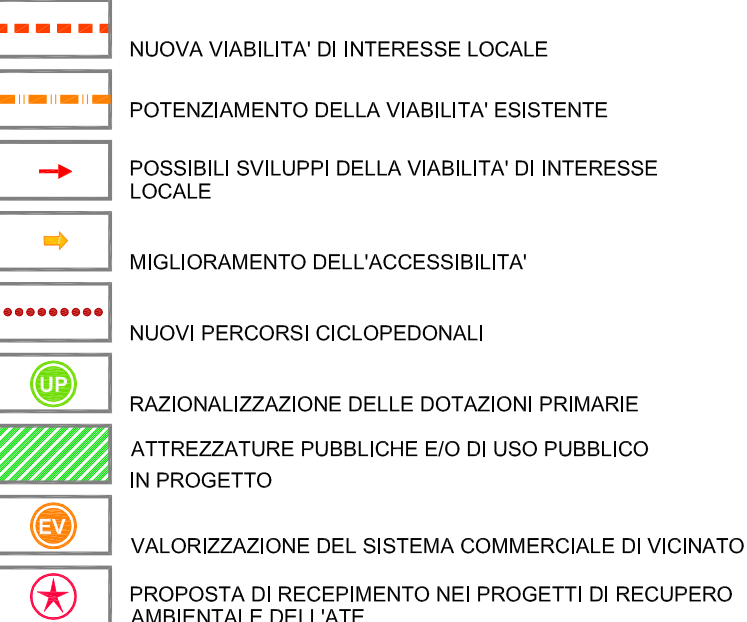


SCHEMA DELLE AZIONI STRATEGICHE DI PIANO

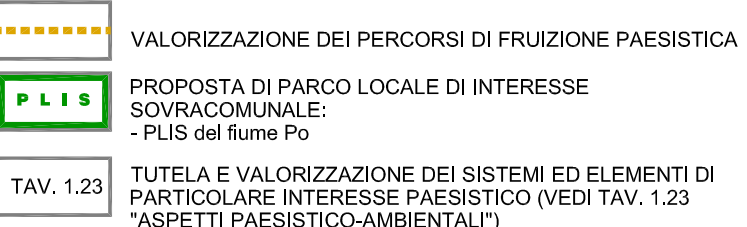
INCREMENTO DELLA COMPETITIVITA' DEL TERRITORIO



QUALIFICAZIONE E RAZIONALIZZAZIONE DEL SISTEMA INSEDIATIVO



VALORIZZAZIONE DEL SISTEMA PAESISTICO-AMBIENTALE



TAV. 1.23

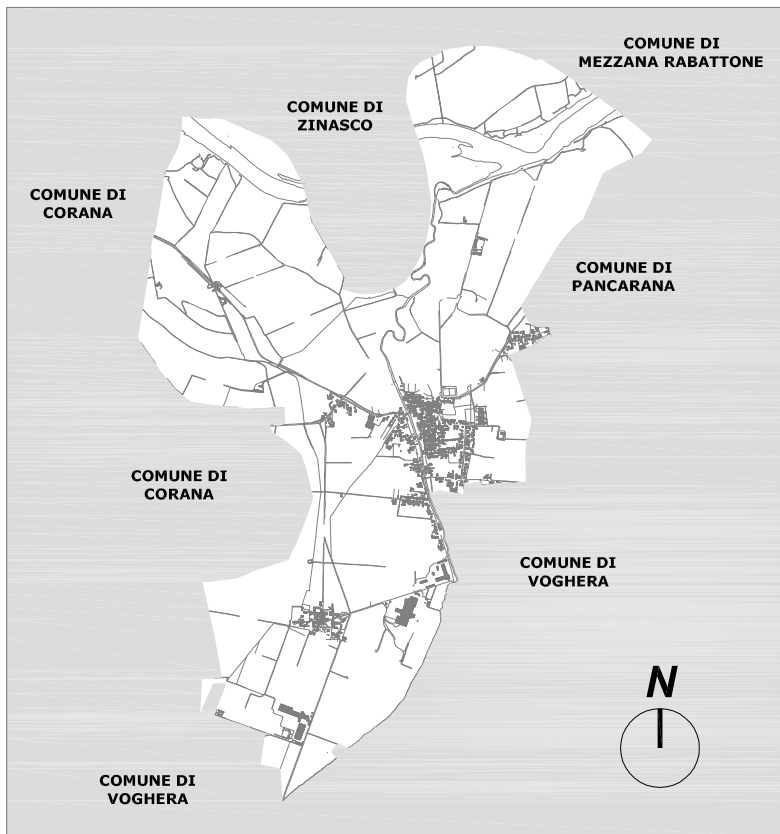


COMUNE DI  
CERVESINA  
PROVINCIA DI PAVIA

PIANO DI GOVERNO  
DEL TERRITORIO

Al sensi della L. R. n° 12 del 11.03.2005

Adottato dal Consiglio Comunale con deliberazione n. \_\_\_\_\_ in data \_\_\_\_\_  
Pubblicato dal \_\_\_\_\_ al \_\_\_\_\_  
Approvato definitivamente dal C.C. con deliberazione n. \_\_\_\_\_ in data \_\_\_\_\_



CONSULENZE  
Studio associato Phytosfera (VAS)  
Dott. Geol. Adriano Zorzi (geologia)  
Lardera & Associati (acustica)  
Studio Anzini (commercio)

COLLABORATORI  
Dott. Ing. Gianluca Damo  
Dott. Arch. Alessia Ferraresi  
Dott. Ing. Roberta Anna Ferrari  
Dott. In Arch. Massimiliano Giuliani  
Dott. In Arch. Daniela Mallini

Il Sindaco  
Rag. DANIELE FUSO

Il Responsabile Unico del Procedimento  
Geom. GABRIELE MERLI

L'Assessore all'Urbanistica  
NINO MANCINI

Il progettista  
Dott. Arch. LUIGI BARIANI

DATA \_\_\_\_\_ OGGETTO DETERMINAZIONI DI PIANO

TITOLO AZIONI STRATEGICHE DI PIANO:  
VERIFICA DI COMPATIBILITA' CON I VINCOLI E LE CLASSI DI  
FATTIBILITA' GEOLOGICA, IDROGEOLOGICA E SISMICA  
scala 1: 10.000

LUGLIO 2011 STUDIO ARCH. LUIGI BARIANI - VIA PEZZANI, 54 27058 VOGHERA - TEL. \_ FAX 0383.365225