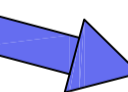


 Scenario di Rischio T. Stortora
 Aree allagate in seguito all'assondazione del Torrente Stortora,
 a causa della rottura dell'argine nel comune di Voghera
 Evento alluvionale del 2014

 Senso di deflusso della piena del T. Stortora


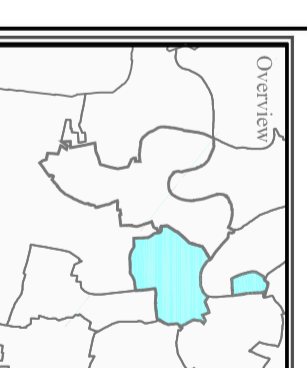
 Confine comunale

Unione di Comuni di Cervesina, Pancarana

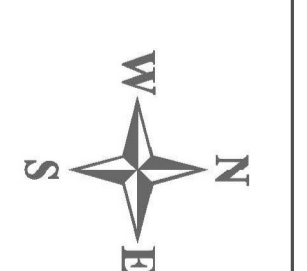


Piano di Emergenza Intercomunale

Titolo
Esondazione T. Stortora
evento alluvionale del 2014



Scala
 1:5.000
 Data
 marzo 2017



Redazione
 Geol. Anna Sano
 Via Po, 7 Bassola Pancarana (PV)
 Cell. 328 0657138
 e-mail: anigo78@libero.it