

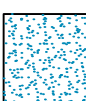


















IL COMPONENTE	ITALIA N° 2
TRAVERSA Geom. GIORGIO	
OGGETTO	SCALA 1:2000
Progetto allungamento pista AUTODROMO "TAZIO NUVOLARI CERREVISIA" - PV	DATA 06/2018
nei Comuni di CERREVISIA e CORONA	AGG. INTEGRAZIONE 07.2018
CONTENUTO TAVOLA	IL DISPOSITORE
PLANNIMETRIA GENERALE - SOVRAPPOSIZIONE	
IL COMPONENTE	IL PROGETTISTA
	IL DIR. DEI LAVORI

È VIETATA LA RIPRODUZIONE O DIVULGAZIONE A TERZI DEL PRESENTE DISSENSO SENZA PREVENTIVA AUTORIZZAZIONE SCRITTA

LEGENDA

- | | | |
|---|---|---|
| |  | TRACCIATO IN PRODOTTO |
| |  | PISTA - 4555 metri |
| |  | LETTO DI GIALLA |
| |  | LETTO DI ASFALTO |
| |  | BANCHINA D'ERBA |
| |  | BARRIERA |
| |  | BARRIERA MOBILE |
| |  | MURO |
| |  | CORRADO |
| |  | SINCRILA FILA DI GOMME |
| |  | DOPPIA FILA DI GOMME |
| |  | CONVEGNO BELT |
| |  | RETTE PARACORDE (DI PROTEZIONE) |
| |  | RESINIZIONE DI PROPELVA |
| |  | LINEE DI CONTORNO ALBERTO INTERVENTO ASSISTENTE |
|  | | ZONA IN FASCIA DI RISPETTO FIUME PO |
|  | | ZONA IN FASCIA DI RISPETTO FIUME PO |
|  | | ZONA IN FASCIA DI RISPETTO FIUME PO |
|  | | SONO ESCLUSE DA VARIANTE SLUP |

PLANIMETRIA GENERALE

