



COMUNE DI PANCARANA  
(Provincia di Pavia)

PIANO DI GOVERNO DEL TERRITORIO

COMPONENTE GEOLOGICA,  
IDROGEOLOGICA E SISMICA


(ai sensi dell'art. 57 comma 1, lettera a della L.R. 11 marzo 2005, n° 12)

Adeguamento dello Studio Geologico del territorio comunale  
secondo i criteri e indirizzi regionali  
(d.g.r. n° 8/1566 del 22/12/05 e d.g.r. n°8/7374 del 28/05/08)

CARTA DEI VINCOLI  
E DELLE LIMITAZIONI D'USO DEL TERRITORIO

TAV. 6


scala 1 : 5.000

Progetto a cura di:  
 S.G.P.  
SERVIZI DI GEO-INGEGNERIA E PROGETTAZIONE s.r.l.  
Via Bona di Sesto 18 - 27100 Pavia  
Tel. 0382-463866/1157188 (fax) - e-mail: sgpp@ad.it


Il tecnico:  
Prof. Geol. Pier Luigi Vercesi  
Ordine dei Geologi della Lombardia n. 1015


Comittente:  
AMMINISTRAZIONE COMUNALE DI PANCARANA, Piazza della Vittoria 11, 27050 Pancarana (PV)


LEGENDA

 Fiume Po  
Numero iscrizione "Elenco delle Acque Pubbliche" della Provincia di Pavia (ex R.D.L. 11/12/1933 n.1775) = 1  
Numero progressivo "Individuazione del Reticolo principale" (D.G.R. 1/10/2008 n.8/8127) = PV001




VINCOLI DI POLIZIA IDRICA (R.D. 25 luglio 1904 n°523 Capo VII):

 Reticolo Idrico Principale [RIP] e relativa fascia di rispetto, come individuato nella D.G.R. 1 ottobre 2008 n° 8/8127  
PV023 - Rio Luria e Brignolo, n° iscr. ELAA-PP di Pavia 58\*


 Reticolo Idrico Minore [RIM] e relativa fascia di rispetto, come individuato da apposito studio di Fagnola S.r.l. del Maggio 2003.  
Colatore Fossalone

 Pozzo ad uso idropotabile e relativa fascia di rispetto, definita con criterio geometrico - raggio di 200 m dal punto di presa della captazione (D.G.R. 6/15137 del 1996, D.Lgs 152/99 e D. Lgs 258/00).  
a) zona di tutela assoluta;  
b) limite esterno della zona di rispetto.



FASCE FLUVIALI DEL PIANO STRALCIO PER L'ASSETTO IDROGEOLOGICO (PAI)\*\*:

 FASCIA A (il territorio comunale a nord del Po è compreso nella fascia A).  
 FASCIA B.  
 FASCIA C.



VINCOLI AMBIENTALI


 Area di tutela di "fiumi, torrenti e corsi d'acqua pubblici" (A) e "relative sponde o piede degli argini per una fascia di 150 metri" (B) ai sensi del D.Lgs 22 gennaio 2004, n°42, art. 142, lettera c) - Fiume Po. \*\*\*

Ambiti di tutela del PTCP - Prescrizioni:

 Emergenze naturalistiche.  
 Aree di elevato contenuto naturalistico.

Ambiti di tutela del PTCP - Indirizzi:

 Aree di consolidamento dei caratteri naturalistici.  
 Corridoi ecologici.

 Confine comunale.

\* Il corso d'acqua n° prog: PV023 e n°58 dell'ELAA PP di Pavia, denominato Rio Luria e Brignolo, è erroneamente indicato come "Torrente Luria" sia sull'aerofotogrammetrico comunale sia sulla CTR.

\*\* Come previsto dall'Allegato 3, Titolo II delle Norme di Attuazione del Piano stralcio per l'Assetto Idrogeologico (PAI), le fasce A e B coincidono parzialmente, pertanto dove si realizza la sovrapposizione è stata rappresentata solamente la fascia B.

\*\*\* Il Rio Luria e Brignolo è derubricato ai sensi della D.G.R. n°4/12028 del 25 luglio 1986 nel tratto a valle della SS Padana Inferiore.

