





 Zone di pertinenza fluviale assoluta e zone di possibile espansione in caso di eventi meteorici straordinari (T.Staffora).

DELIMITAZIONE DELLE FASCE FLUVIALI RELATIVE AL PRPGETTO "PIANO DI STRALCIO PER L'ASSETTO IDROGEOLOGICO" (PAI)
ai sensi della L.R. 183/1989 (approvata con DCPM 8 agosto 2001)


-  Limite tra la fascia A e la fascia B del PAI
-  Limite tra la fascia B e la fascia C del PAI
-  Esterno della fascia C del PAI


TUTELA E VALORIZZAZIONE DELLE RISORSE PAESAGGISTICO - AMBIENTALI (norme P.T.C.P.)

LITOLOGIA SUPERFICIALE E CARATTERIZZAZIONE GEOTECNICA








-  Sabbie e ghiaie (Zona "A")
-  Limi sabbiosi sabbie limose con intercalazioni ghiaiose, alternanze (Zona "B")
-  Limi argillosi/sabbiosi, argille (Zona "C")

POZZO COMUNALE IN FUNZIONE SALVAGUARDIA DELLE ACQUE SOTTERRANEE DESTINATE AL CONSUMO UMANO
- D.Lgs. n°152/2006 art.94

-  Area di tutela assoluta tale area definita da un cerchio di raggio pari a 10 m, con centro nel punto di captazione.
- Area di rispetto pari a 200 m da centro della captazione

- Indirizzi specifici ai sistemi di rilevanza sovacomunale (art.53)*
-  Aree di consolidamento dei caratteri naturalistici

Previdizioni relative alle aree di elevata naturalità (art.34)

 -  Emergenze naturalistiche
 -  Aree di elevato contenuto naturalistico
 -  Limite fascia di rispetto fluviale Fiume Po e Torrente Staffora (150m ex D.Lgs.42/2004)
 -  Fasce di vincolo idrogeologico pari a 10 metri dalla sponda dei corsi d'acqua (R.D.523/1904)
 -  Discarica controllata (Impianto Ecolombardia 18)
 -  Zone a rischio di contaminazione della falda freatica: attività a rischio (impianti industriali inquinanti, allevamenti zootecnici, scarichi urbani ed agricoli, pozzi acquedottistici), lanche, sorgenti di terrazzo
 -  Confine comunale

Comune di
CERVESINA
(PROVINCIA DI PAVIA)
STUDIO GEOLOGICO A SUPPORTO DEL PIANO DI GOVERNO DEL TERRITORIO
ex art. 57 Legge Regionale 12 del 11 marzo 2005
e DGR n.8/1566 del 22 dicembre 2005
(definizione della componente geologica, idrogeologica e sismica)

CARTA DEI VINCOLI E DELLE LIMITAZIONI **5**
scala 1:10.000

Delibera Consiliare di adozione n° _____ del _____
Delibera Consiliare di approvazione n° _____ del _____

IL PROGETTISTA IL SINDACO
DOTT. GEOL. A. ZORZOLI _____

IL SEGRETARIO _____