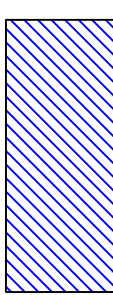






**COMUNE DI CERVESINA**

**DESTINAZIONE D'USO DEL TERRITORIO  
NEI COMUNI LIMITROFI**

-  DESTINAZIONE D'USO  
ZONA VERDE NATURALE  
DI SVALSORDOPIUMIALE
-  CONFINI COMUNALE

**CLASSIFICAZIONE ACUSTICA DEL  
TERRITORIO NEI COMUNI LIMITROFI**

- | CLASSE   | DESTINAZIONE D'USO                                    |
|--|---|
|  II | AREE DESTINATE AD USO<br>PREVALENTEMENTE RESIDENZIALE |
|  III | AREE DI TIPO MISTO                                    |
|  IV   | AREE DI INTENSA<br>ATTIVITA' UMANA                    |

**LANDERAR ASSOCIATI** STUDIO D'INGEGNERIA ED ARCHITETTURA  
ING. MASSIMO LANDERA - ING. FRANCO LANDERA - ING. PAOLO AFFINI - GIORGIO GREGOTTI - ANDREA STIVANZANI  
ING. ANDREA BIANCHI - GIORGIO MARIANOZZI - ING. STEFANO PIGNON - GIORGIO RABATTONI - ANDREA SIVIGNANI  
ING. ANDREA BIANCHI - GIORGIO MARIANOZZI - ING. STEFANO PIGNON - GIORGIO RABATTONI - ANDREA SIVIGNANI  
WWW.LANDERARASSOCIATI.IT EMAIL: LANDERARASSOCIATI@LANDERARASSOCIATI.IT

**COMUNE DI CERVESINA**  
PROVINCIA DI PAVIA

**CLASSIFICAZIONE ACUSTICA  
DEL TERRITORIO COMUNALE**

Planimetria di inquadramento territoriale e sintesi  
delle previsioni urbanistiche dei comuni confinanti

TITOLO COMPONENTE IN AUTISTIA  
DEL N. 462/2008  
Dr. Ing. Franco Landera

COMUNE DI CERVESINA  
IL SINDACO

SCALA  
1 : 10.000  
DATA  
30.03.09  
PROT.

1

COLLABORATORE  
Ing. Stefano Fregnan

IL RESPONSABILE DEL SERVIZIO

